




# Mały tour po Kazimierzy Wielkiej



## Tematyka:

Kazimierza Wielka zaprasza na spacer pełen przyrodniczych i historycznych ciekawostek, przez park, stawy, uliczkami wśród zabytków.

## Gdzie to jest:

Kazimierza Wielka leży w województwie świętokrzyskim, ok. 50 km na północny-wschód od Krakowa.

## Jak grać:

Quest jest zawsze dostępną grą terenową. Wystarczy uważnie czytać wierszowane wskazówki, rozwiązywać zagadki, by otrzymać końcowe hasło do skarbu – pamiętkowej pieczęci.

## Miejsce startu:

Na parkingu przy pływalni Wodny Raj w Kazimierzy Wielkiej.

**GPS:** 50.266047, 20.482997

## Uwaga!

Skarb questu dostępny w godzinach otwarcia Kazimierskich Basenów Mineralnych, aktualne informacje na stronie: <https://kazimierzakos.pl/>

Na wyprawę warto wziąć kąpielówki, Wodny Raj i kazimierskie baseny zapraszają!

Na quest zaprasza Kazimierza Wielka,  
Quest wokół miasta, stawów, nie braknie cypelka.  
Okolica bogatą historią się chwali,  
Polska Kraina Królów – tak ją nazwali.

O historii ziem świadczą wykopaliska,  
Od Teb egipskich starsze są znaleziska!  
Występują tu też wody termalne i siarkowe,  
Dolegliwości różne leczą wody owe.

Nie bez przyczyny baseny powstały,  
Na grobach megalitycznych się wzorowały.  
Baseny, łożyska, zjeżdżalnie, solne grotty,  
Sporo możliwości relaksu i psoty!

Najpierw jednak: po mieście zagadkowy tour,  
Na dobry początek powita Cię tur.  
Stoi przy basenie, majestatyczny, łagodny,  
Swojego gatunku przedstawiciel godny.

Z tabliczki dowiesz się, gdzie było polowanie,  
Król udał się do  \_ \_ \_ \_ \_ – łatwe zadanie.  
14

Z  \_ \_ \_ \_ \_ w ręku ruszył na tura,  
10  
Lecz chybił, na nic się zdała królewska purpura.

Giermek ruszył na ratunek, tura przebił mieczem,  
Król nadał mu herb  \_ \_  \_ \_ ku jego uciechu.  
24 22

Spójrz tam, gdzie zwierz głowę kieruje,  
Ceglanego ogrodzenia niech oko wypatruje.

Tam się udaj, park rozległy Cię powita,  
Kolejna zagadka na horyzoncie świta.  
Brama główna herbem zwieńczona,  
Głowa tura mieczem podzielona.

To właśnie herb wspomniany do rodu  
 \_ \_ \_ \_  \_ \_ \_ \_ należał, szukaj dowodu.  
6 26

Na prawo od bramy tablica wmurowana,  
Renowacja z lat 2009-2010 wspomniana.

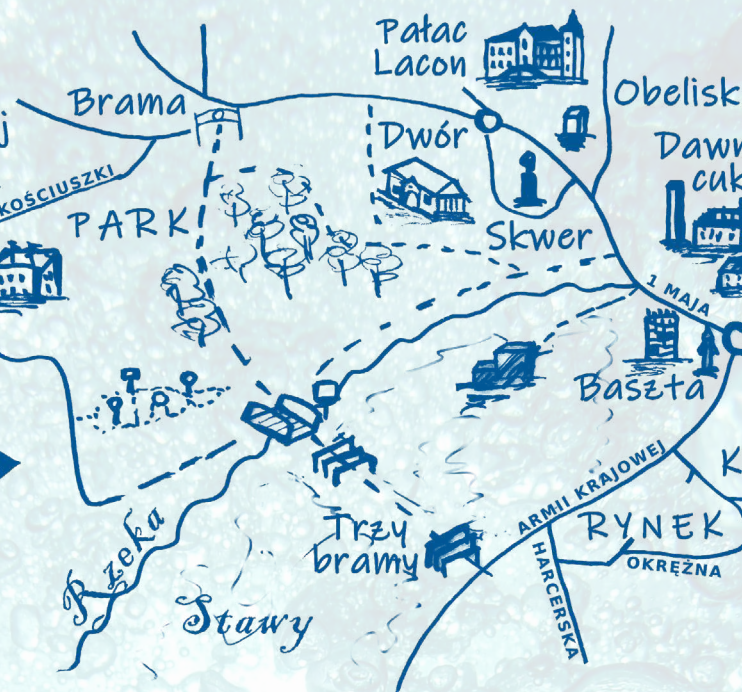
Wejdziesz do parku, szachownice ustawione,  
Tu Józef Czapski malował obrazy cenione.  
Za nimi amfiteatr, wydarzeń bez liku,  
By dobrze się bawić, nie trzeba magików.

Po lewej z kolei budynek zabytkowy -  
Zniszczył go pożar, teraz jest jak nowy.  
To dwór dawnych właścicieli Kazimierzy,  
Nazwisko znasz, do herbu znad bramy należy.

Wodny Ra







W latach 80. XX w. wyremontowany,  
 Na praktyczne usługi jest wynajmowany.  
 Na dłuższym boku jest ładny ganek,  
 Są tu  kolumny, w oknach nie brak firanek.

Park też jest dworski, domyślić się nietrudno,  
 Jest dość spory, nigdy nie jest tu nudno.  
 Alejkami jeżdżą rowerzyści, spacerują piesi,  
 Ze skateparku słychać pokrzykiwania dzieci.

Stoisz przed gankiem? Idź w lewo do drogi,  
 W prawo w stronę centrum poniosą nogi.  
 Miniesz sąd i dojdiesz do ronda,  
 Na jego środku skwer się rozciąga.

Tam stoi głaz i Tadeusz Kościuszko,  
 Popiersie jego ozdobione muszką.

W    2001 r. tu postawiony,  
 13 7

Głaz W.    jest poświęcony.  
 28 21 16

Tadeusz patrzy na Pałac Lacon okazały,  
 Z licznymi zdobieniami, po prostu wspaniały!  
 Pochodzi on z końca wieku XIX,  
 Możesz być świadkiem przyjęcia weselnego.

Znajdź baner, co o historii jego opowiada,  
 Z dawną cukrownią w całość się składa.



Prezes \_ \_   \_ \_ Tołłoczko to inicjator budowy,

\_    \_ \_ \_ \_ Stryjeński miał pomysł gotowy.

Pałac ma  gwiazdki, perła architektury,  
Obejdź go, by zobaczyć Ośrodek Kultury.  
Wróć na skwerek, po jego lewej stronie  
Jest obelisk z tablicą i orłem w koronie.

Wspomina wyzwolenie ziem spod okupacji,  
Czci pamięć tych, co bronili polskiej nacji.  
Nowe Brzesko, \_   \_ \_ \_ \_ , Działoszyce,  
Kazimierza Wielka, Skalbmierz i Proszowice.

Idź dalej, na drogi drugą stronę,  
Po lewej jest komin – to czasy minione.  
Droga w „S” się układa, w dół prowadzi,  
Trzymaj się prawej, podpowiedź nie zawadzi.

Na grobli pawilon, czy czynna kawiarnia?  
Może na ciastko wpadnie dzieciarnia?  
Po lewej dawna cukrownia, była o niej mowa,  
Kiedyś to była kazimierska firma flagowa.

Działała od XIX w. do 2006 roku,  
Wtedy działalność pogrążyła się w mroku.  
Został komin i budynki niektóre,  
Jaką nosiła nazwa? „ \_ \_  \_  ” - spójrz w górę.

Od nazwiska właściciela szanowanego,  
Dane już Ci było spotkać pana hrabiego.  
Widzisz okrągłą basztę, zagadka woła,  
By ją rozwiązać obejdź basztę dookoła.

Nad drzwiami szukaj liczby ukrytej,  
To \_ \_ \_  \_ \_ \_ \_ \_ - użyj liter.

Obok tabliczka, baszta \_ \_ \_ \_  \_ \_ \_ \_ \_ zwana,

Gazownia na mieszkania zaadaptowana.

W lewo rzuć okiem, co to za figura?  
To świętego Rocha kamienna postura.

Postawiona w 185  r., napis głosi,  
O ochronę przed głodem i wojną lud prosi.

Przejdź przez rondo tam, gdzie napis Koszyce,  
Za chwilę zobaczysz kościoła wieżycę.  
Przed nim szkoła, tam pomnik dzieci,  
Które zginęły w wojennej zamieci.

na  
cukrownia

Pomnik

kościół





Podejdz bliżej, obejrzyj pomnik dokładnie,  
Kolejna literka do hasła zaraz wpadnie.  
Szukaj fotografii, jeśli brama szkoły zamknięta,  
Dzięki niej zagadka będzie rozstrzygnięta.

Chłopiec trzyma pióro, jeszcze nic nie broi,  
Przed nim na ławce  \_ \_ \_ \_ \_  \_ stoi.  
18 23

Do kościoła dwa kroki, wejdz po schodach,  
Nie biegnij, nie ścigasz się w zawodach.

Powstał on w XVII w., jest barokowy,  
W XIX w. dokonano znacznej rozbudowy.  
Po prawej dzwonnica, naprzeciwko niej drzwi  
do kościoła, unieś wzrok wyżej! (a nie tylko brwi).

Tam emblemat w kwadracie, w rogach litery,  
Dwa razy C z kropką,  i W – w sumie cztery.  
20

Są też daty – 16  3 po lewej widnieje,  
To data powstania (ale stare dzieje!).

Dalej na prawo grotą, wyjdz za ogrodzenie,  
Idz w prawo w uliczkę wąską, miej baczenie!  
Przejdz przez rynek, na jego drugi kraniec,  
Jeśli pora letnia, miniesz fontanny taniec.

Ul. Okrężna wita, w prawo opcja możliwa,  
Spotka Cię zaraz droga główna, ruchliwa.  
Na lewo wejście na alejkę między stawami,  
Przejdiesz zaraz pod trzema bramami.

Biała, szara,  \_ \_ \_ \_  \_ \_ \_ \_ , aleję rozpoczynają,

Na jej drugim końcu też już czekają.  
Tam też mostek miłości, kłódki na nim wiszą,  
Znowu park miejski powita Cię ciszą.

Tabliczki nad wodą poszukać wypada,  
Ta rzeka to  \_ \_ \_ \_ \_ \_ \_ \_ , do Nidzicy wpada.  
2

Pierwsza aleja w lewo, będzie plac manewrowy,  
Czy znasz na pamięć każdy znak drogowy?

Po prawej przedszkole i rotunda ciekawa,  
Idz dalej alejką, za chwilę będą brawa!  
Miń budynki, po prawej hala sportowa,  
W oddali już widoczna jest baza startowa.

Hasło już przestało stanowić tajemnice,  
Dzięki, że odwiedziłeś kazimierskie okolice!  
Kod do kłódki też idzie jak z płatka,  
Cyfry po kolei wstawione – prosta zagadka.



## Hasło questu:

□	□	□	□	□	□	□	□	□	□	□	□	□	□	□	□	□
1	2	3	4	5	6	7	8	9	10	11	12	13	14	15	16	17
□	□	□	□	□	□	□	□	□	□	□	□	□	□	□	□	□
18	19	20	21	22	23	24	25	26	27	28	KOD					

## Miejsce na skarb:

## Masz już skarb? Graj dalej!

Wejdź na [www.questy.org.pl](http://www.questy.org.pl):

- załóż konto i dodaj do niego ten quest
- korzystaj z ponad 950 questów w Polsce
- zdobywaj odznaki questowe
-   @questywyprawyodkrywcow
- pobierz aplikację z questami tutaj =>



Fundacja Mapa Pasji



Kazimierza Wielka  
bogata z natury

### Opracowanie questu i projekt graficzny ulotki:

Natalia Szymonowska, Krzysztof Florys,  
Paweł Ficek, Fundacja Mapa Pasji

### Opiekun questu:

Urząd Miasta i Gminy Kazimierza Wielka  
e-mail: [umig@kazimierzawielka.pl](mailto:umig@kazimierzawielka.pl),  
tel.: 41 352 19 37

### Lokalny koordynator questu:

Nadwiślańska Grupa Działania „E.O.CENOMA”  
e-mail: [biuro@cenoma.pl](mailto:biuro@cenoma.pl), tel.: 502 423 325



Europejski Fundusz Rolny na rzecz Rozwoju Obszarów Wiejskich: Europa inwestująca w obszary wiejskie. Instytucja Zarządzająca PROW 2014-2020. Minister Rolnictwa i Rozwoju Wsi. Materiał opracowany przez NGD „E.O.CENOMA” współfinansowany jest ze środków Unii Europejskiej w ramach poddziałania 19.2 „Wsparcie na wdrażanie operacji w ramach strategii rozwoju lokalnego kierowanego przez społeczność” PROW 2014–2020..